




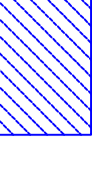





LEGENDE

-  AC1 : Servitudes de protection des abords des Monuments Historiques
-  A4 : Servitude de passage sur les terrains riverains des cours d'eau non domaniaux
-  EL3 : Servitude de marchepied le long de l'Isle
-  I4 : Servitudes relatives à l'établissement des canalisations électriques
-  PM1 : Servitudes relatives aux risques naturels Plans de Prévention des Risques Naturels prévisibles : zone rouge
-  PM1 : Servitudes relatives aux risques naturels Plans de Prévention des Risques Naturels prévisibles : zone bleue
-  T1 : Servitudes sur la police des chemins de fer et de visibilité sur les voies publiques
-  T5 : Servitudes aéronautiques (aérodromes civils et militaires)



NORD

DEPARTEMENT DE LA GIRONDE

Commune de Saint Denis de Pile

PLAN LOCAL D'URBANISME

Plan n° 5.1 : Plan des Servitudes d'Utilité Publique

Arrêté le : 18 février 2013

Approuvé le : 11 décembre 2013

Version : Dossier d'approbation

Echelle : 10000 ème

Réalisé par : A.P.U./A.N.L.

N° Affaire : UPS030255